

Commune de : **SAINTE-CROIX**

Secteur n° 3 **LA COMBE AUX GUERRAZ, CRÊT-JUNOD**

Ech: 1/ 2000

PLAN GENERAL D'AFFECTATION

PLANAT

ATELIER D'URBANISME

FRANK DOLCI URBANISTE F.U.S.

RUE DES REMPARTS 19 1400 YVERDON MARS 90

CORRIGÉ JUIN 91

Frank DOLCI
URBANISTE F.U.S.
Remparts 19
1400 YVERDON

1
APPROUVE PAR LA MUNICIPALITE
DANS SA SEANCE
DU 3 juin 1991

LE SYNDIC: LE SECRETAIRE:
[Signature]

3
ADOPTÉ PAR LE CONSEIL COMMUNAL
DANS SA SEANCE
DU 26 avril 1991

LE PRESIDENT: LE SECRETAIRE:
[Signature]

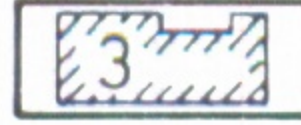














2
SOU MIS A L'ENQUETE PUBLIQUE
DU 18 juin 1991 AU 18 juillet 1991
DU 7 février 1992 AU 3 mars 1992
L'ATTESTENT AU NOM DE LA MUNICIPALITE

4
LE SYNDIC: LE SECRETAIRE:
[Signature]

APPROUVE PAR LE CONSEIL D'ETAT
DU CANTON DE VAUD
LAUSANNE, LE 5 NOV. 1993

LE PRESIDENT: LE CHANCELIER:
[Signature]

LEGENDE

-  Valeur du recensement architectural (à titre indicatif)
-  Zone de village
-  Zone d'habitation de faible densité (villas)
-  Zone chalets
-  Zone du plan de quartier légalisé de la Combe aux Guerraz
-  Zone hospitalière sous-périmètre
-  Zone du plan de quartier futur de la Combe aux Guerraz (hébergement touristique)
-  Zone agricole
-  Zone agropastorale
-  Aire forestière à titre INDICATIF
-  Protection de vue
-  Zone de constructions d'utilité publique
-  Limite communale
-  avec domaine skiable
-  avec domaine skiable

