

Commune de : **SAINTE-CROIX**

Secteur n° 6 **LA VRACONNAZ**

Ech: 1/ 2000

# PLAN GENERAL D'AFFECTATION

PLANAT

ATELIER D'URBANISME

FRANK DOLCI ARCHITECTE F.U.S.

RUE DES REMPARTS 19 1400 YVERDON

Frank Dolci  
URBANISME F.U.S.

Remparts  
1400 YVERDON

MARS 90

CORRIGÉ

JUI N 91

1  
APPROUVE PAR LA MUNICIPALITE  
DANS SA SEANCE  
DU 3 juin 1991

LE SYNDIC: LE SECRETAIRE:

*[Signatures]*

3  
ADOPTÉ PAR LE CONSEIL COMMUNAL  
DANS SA SEANCE  
DU 26 avril

LE PRESIDENT: LE SECRETAIRE:

*[Signatures]*

2  
SOUMIS A L'ENQUETE PUBLIQUE  
DU 18 juin 1991 au 18 juillet 1991  
DU 7 février 1992 au 9 mars 1992  
DU 24 novembre 1992 au 24 décembre 1992  
L'ATTESTENT AU NOM DE LA MUNICIPALITE

LE SYNDIC: LE SECRETAIRE:

*[Signatures]*


4  
APPROUVE PAR LE CONSEIL D'ETAT  
DU CANTON DE VAUD

LAUSANNE, LE 5 NOV. 1993

LE PRESIDENT: LE CHANCELIER:

*[Signatures]*


# LEGENDE




Valeur du recensement architectural (à titre indicatif)



Zone de village




Zone agricole



Zone agropastorale



Aire forestière À TITRE INDICATIF



Zone intermédiaire

