

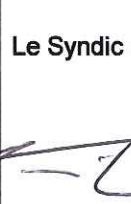






COMMUNE DE SAINTE-CROIX

Modification suite à l'enquête publique MPGA

Modification du Plan général d'affectation (MPGA) "Secteur hôpital - parcelles n° 1734, 1738 et 135"

Echelle 1:2000

<p>Approuvé par la Municipalité dans sa séance du <u>1^{er} septembre 2014</u>...</p> <p>Au nom de la Municipalité</p> <p>Le Syndic :  </p> <p>Le Secrétaire : </p>	<p>Approuvé préalablement par le Département compétent le <u>10 SEP. 2014</u>.....</p> <p>La Cheffe de Département :</p> <p>Mis en vigueur le : <u>10 SEP. 2014</u></p> <p> </p>
---	---

Etabli sur la base des données cadastrales.

Authentifié le 1.09.2014 par


David Varidel
Ingénieur géomètre breveté

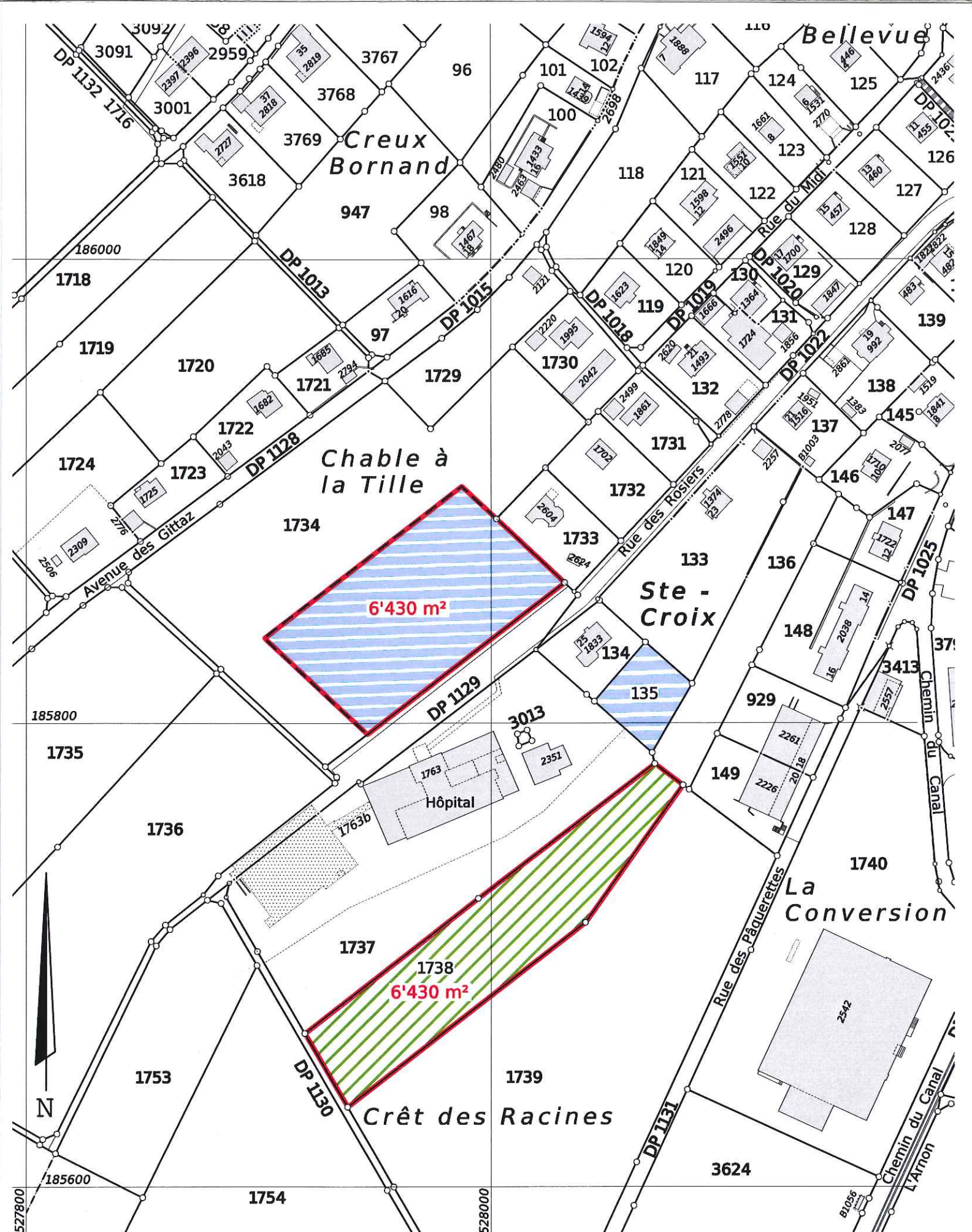

BOURGEOIS & RUDAZ SA
INGÉNIEURS EPF/SIA
GÉOMÈTRES OFFICIELS

Rue de la Plaine 68 - CP
1401 Yverdon-les-Bains
Tél. 024/425.45.94
Fax 024/426.08.92
info.yve@bourgeoisrudaz.ch

Coordonnées : 528'000 / 185'800

Date 20.08.14 Dess. EV Vérif. DV

Travail n°
03397-YVE



Légende :

- Périmètre de la modification
- Zone agricole protégée

- Zone hospitalière et logements liés
- Passe de la zone d'habitation moyenne densité en zone hospitalière et logements liés (secteur non soumis à la compensation LAT)